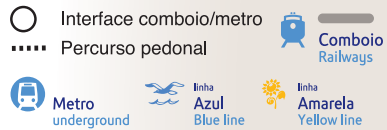
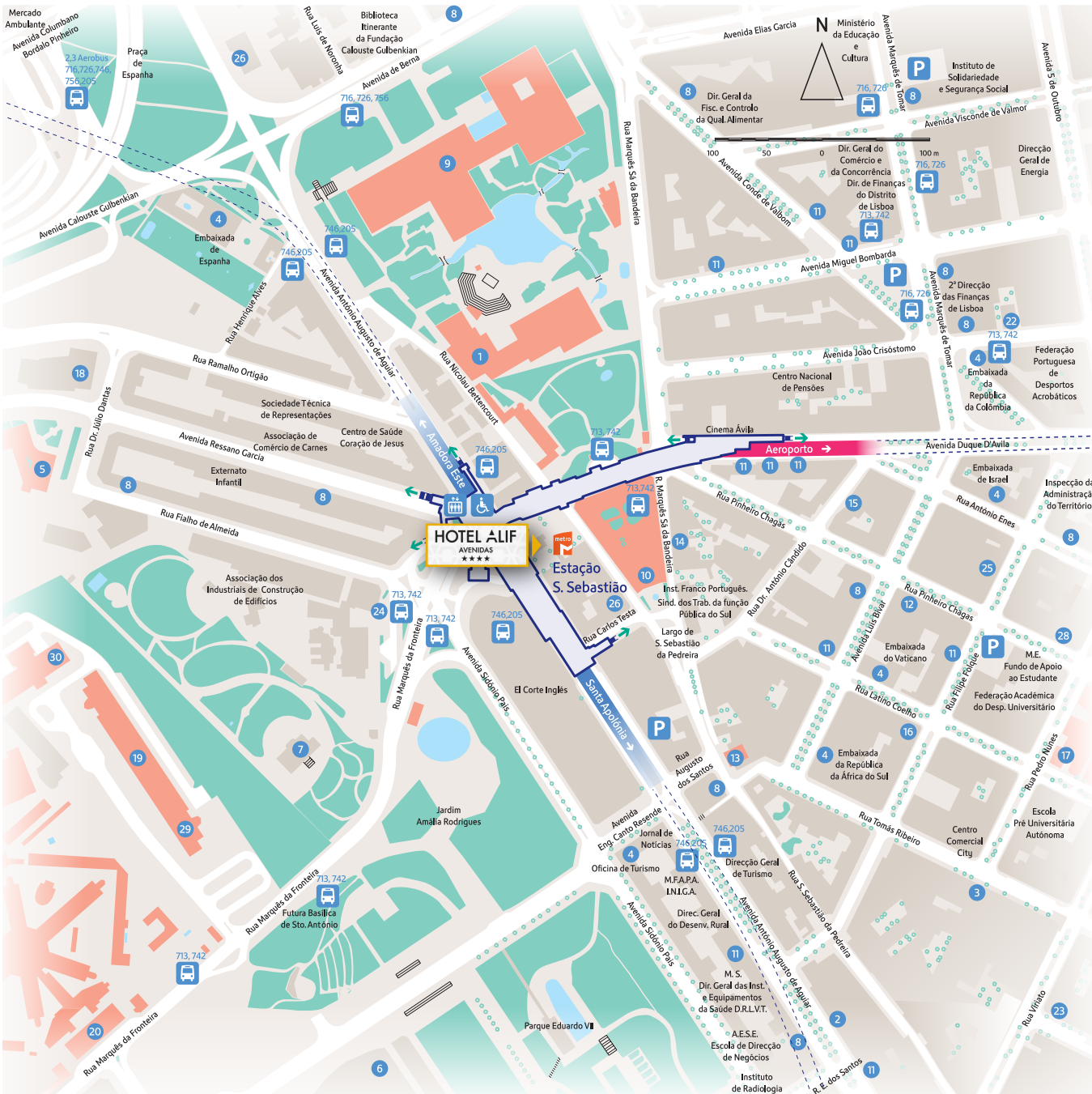









Rede de transportes de Lisboa Metropolitano de Lisboa/CP/TT Network diagram



Mapa da área local



Símbolos

-  Estação do metro
-  Saída da estação
-  Autocarro Carris
-  Elevador de acesso à estação
-  Mobilidade reduzida
-  Parque de estacionamento
-  Táxi

Informações úteis

- | | | | | | |
|----|--|----|----|--|----|
| 1 | Centro de Arte Moderna | C2 | 16 | Junta de Freguesia de S. Sebastião da Pedreira | E4 |
| 2 | Comité Português para a UNICEF | E5 | 17 | Maternidade Alfredo da Costa | E4 |
| 3 | Correios | | 18 | Mesquita Central da Comun. Islâmica de Lisboa | A2 |
| 4 | Embaixadas | | 19 | Palácio da Justiça | A4 |
| 5 | Escola Preparatória Marquesa de Alorna | A3 | 20 | Penitenciaría de Lisboa - Serviços Prisionais | A5 |
| 6 | Estufa Fria e Quente | C5 | 21 | Polícia Municipal | D1 |
| 7 | Faculdade de Economia da U.N.L. | B4 | 22 | P.S.P. - Polícia / 17ª Esquadra | E2 |
| 8 | Farmácias | | 23 | Pousada da Juventude | E5 |
| 9 | Fundação Calouste Gulbenkian | C1 | 24 | S.A.M.S. - Serv. de Assis. Médica Soc. Bancários | D3 |
| 10 | Governo Militar de Lisboa- Quartel General | C3 | 25 | Serv. Sociais do Min. das Finanças e da Economia | C3 |
| 11 | Hotéis/Residenciais | | 26 | Sociedade Protectora dos Animais | C3 |
| 12 | Hospital Particular de Lisboa | D3 | 27 | Teatro Aberto | B1 |
| 13 | Igreja de S. Sebastião da Pedreira | D4 | 28 | Tribunais Correccionais de Lisboa | E3 |
| 14 | Imprensa Nacional - Casa da Moeda | D3 | 29 | Tribunais Judiciais de Lisboa | A4 |
| 15 | Instituto Franco- Portugais | D3 | 30 | Tribunal de Polícia | A4 |

